

Bekanntmachung

Aufstellungsbeschluss für den Bebauungsplan Nr. 5 der Gemeinde Gültz „Solarfeld am Priesterbruch“

Die Gemeindevertretung der Gemeinde Gültz hat in ihrer öffentlichen Sitzung am 31.03.2022 die Aufstellung des Bebauungsplans Nr. 5 der Gemeinde Gültz „Solarfeld am Priesterbruch“ beschlossen. Der Geltungsbereich des Bebauungsplanes ist in der als Ausgrenzung beigefügten Anlage dargestellt und umfasst in der Gemarkung Seltz, Flur 3 die Flurstücke 1 und 2 (beide teilweise), in der Gemarkung Gültz, Flur 11 das Flurstück 21 sowie in der Gemarkung Gültz, Flur 12 die Flurstücke 4/1 (teilweise), 4/3, 6 (teilweise), 8 (teilweise), 25 (teilweise) und 27, eine Fläche von rund 39 ha.

Städtebauliches Ziel ist es, die zukünftige Nutzung des Gebietes entsprechend der Zulässigkeiten eines Sonstigen Sondergebietes Photovoltaikanlage zu ermöglichen.

Der Beschluss der Aufstellung des Bebauungsplans wird hiermit bekannt gemacht (§ 2 Abs. 1 BauGB).

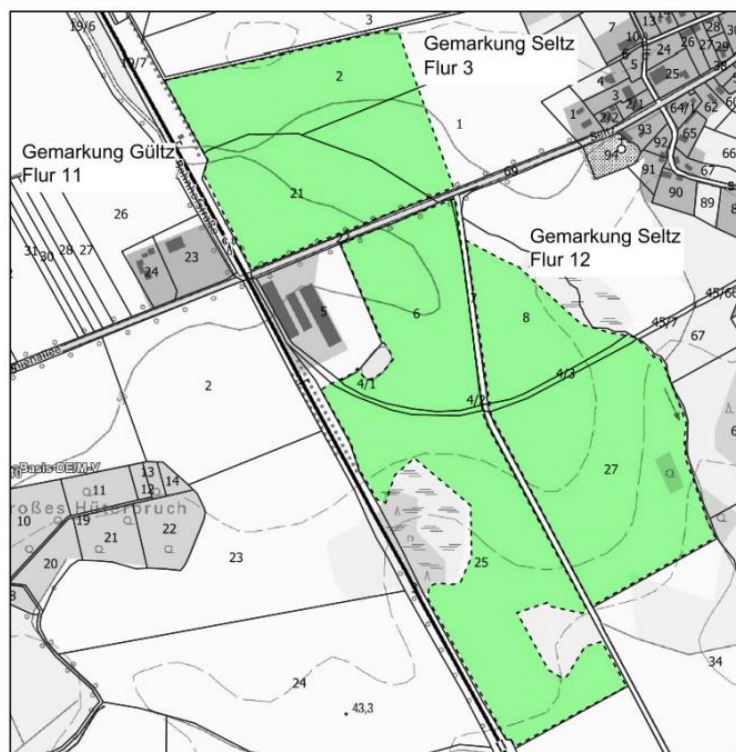
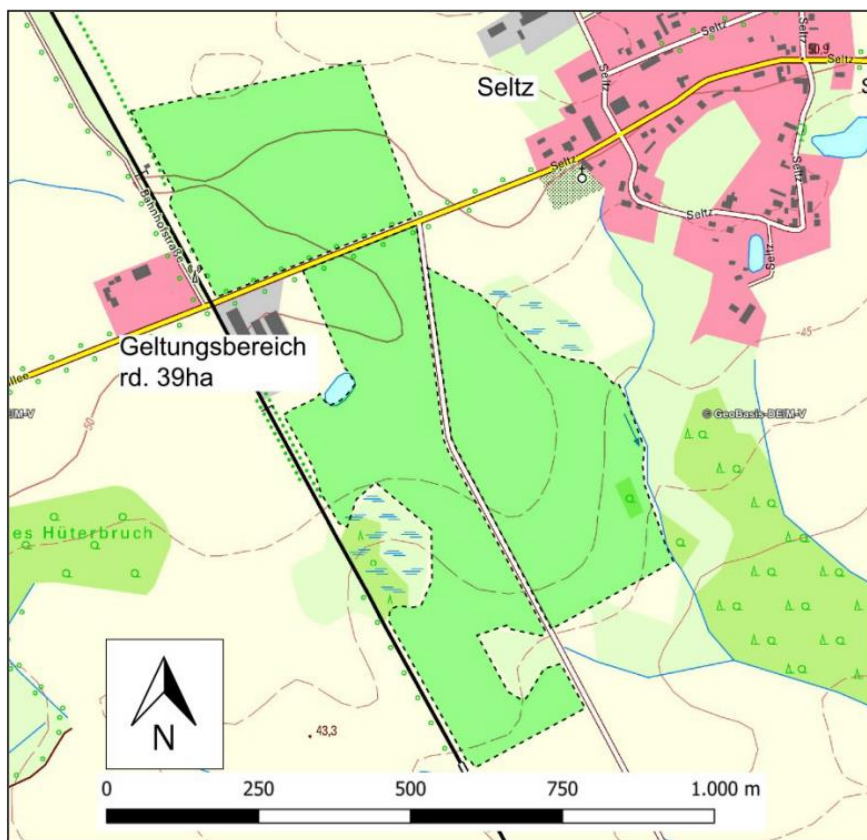
Gültz, den

Der Bürgermeister


Anlage

Ausgrenzung

Bekanntmachung zum Aufstellungsbeschluss für den Bebauungsplan Nr. 5 der Gemeinde Gültz
„Solarfeld am Priesterbruch“



Quelle: GAIA M-V, 22.02.2022

 Geltungsbereich
des Bebauungsplanes

Bebauungsplan Nr. 5 der Gemeinde Gültz
„Solarfeld am Priesterbruch“
Ausgrenzung