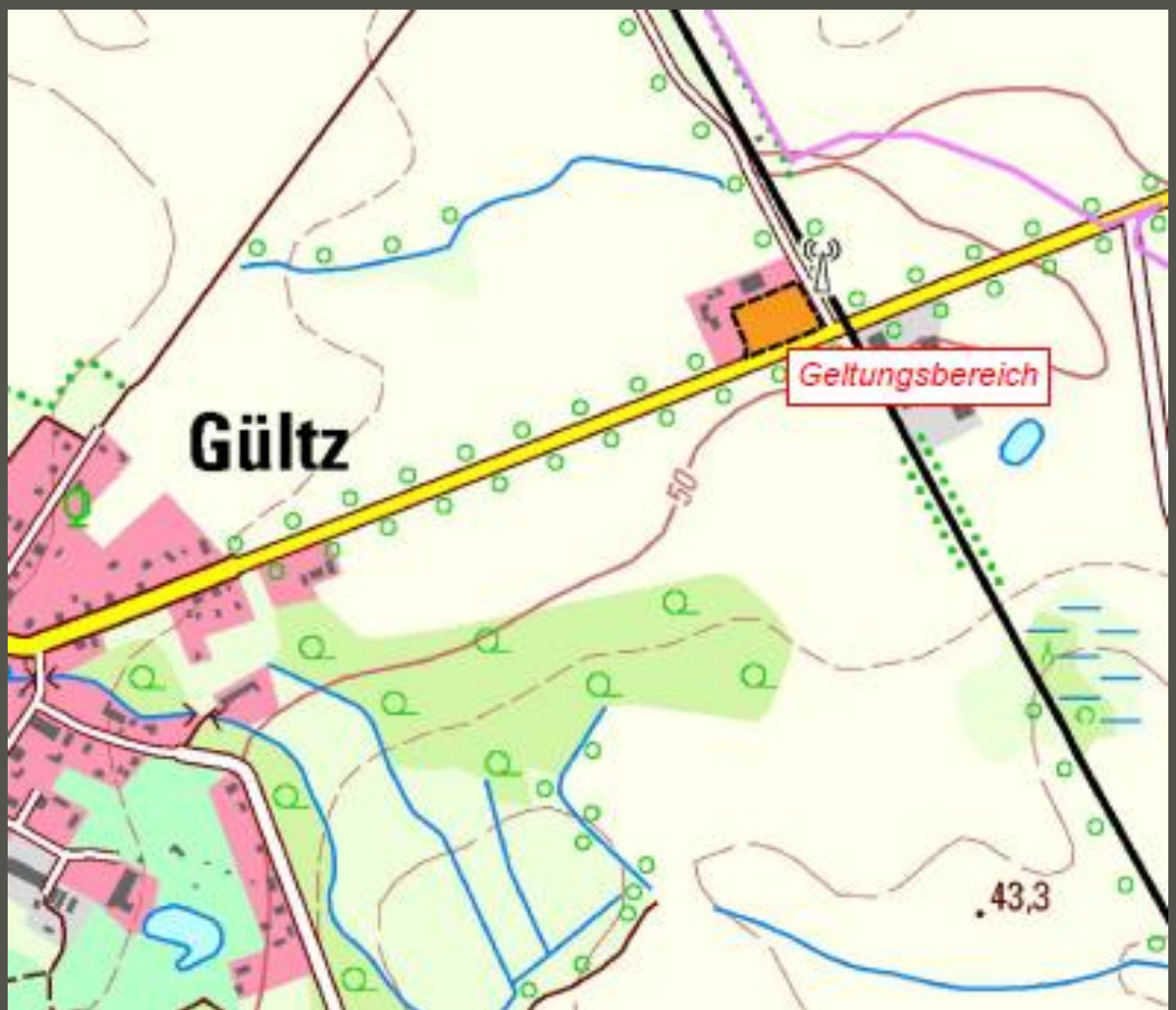


Gemeinde Gültz

vorhabenbezogener Bebauungsplan Nr. 4
„Photovoltaikanlage Gültz Bahnhof“



Begründung
Mai 2022

INHALTSVERZEICHNIS

1.	AUFSTELLUNGSBESCHLUSS UND PLANUNGSANLASS	3
2.	GRUNDLAGEN DER PLANUNG	4
2.1	Rechtsgrundlagen	4
2.2	Planungsgrundlagen	4
3.	RÄUMLICHER GELTUNGSBEREICH	4
4.	BESCHAFFENHEIT DES PLANGEBIETES	5
5.	VORGABEN ÜBERGEORDNETER PLANUNGEN	6
6.	INHALT DES BEBAUUNGSPLANES	12
6.1	Städtebauliches Konzept	12
6.2	Art und Maß der baulichen Nutzung	13
6.3	Örtliche Bauvorschriften	14
6.4	Umweltprüfung	15
6.5	Verkehrskonzept	16
7.	IMMISSIONSSCHUTZ	16
8.	WIRTSCHAFTLICHE INFRASTRUKTUR	18
8.1	Energie-, Wasserver- und Entsorgung	18
8.2	Gewässer	18
8.3	Telekommunikation	18
8.4	Abfallrecht	19
8.5	Brandschutz	19
9.	DENKMALSCHUTZ	20
9.1	Baudenkmale	20
9.2	Bodendenkmale	20
10.	EINGRIFFS- UND AUSGLEICHSBILANZIERUNG	21

1. AUFSTELLUNGSBESCHLUSS UND PLANUNGSANLASS

Die *nawes GmbH & Co. KG*, nachfolgend Vorhabenträger genannt, hat bei der Gemeinde Gültz die Aufstellung eines vorhabenbezogenen Bebauungsplans beantragt.

Der Planungsraum umfasst einen landwirtschaftlich genutzten Standort, unmittelbar westlich der Bahnstrecke Neubrandenburg – Stralsund.

Geplant sind hier die Errichtung und der Betrieb einer Freiflächenphotovoltaikanlage zur Erzeugung von umweltfreundlichen Solarstrom.

Der Bebauungsplan umfasst Vorhaben, die dem Klimawandel entgegenwirken, indem der Ausstoß an CO₂ verringert wird, der mit der Erzeugung von Energie aus fossilen Energieträgern verbunden ist. Damit ist der Bebauungsplan für das Gemeinwohl nicht nur förderlich, nützlich oder dienlich. Es besteht vielmehr ein direktes öffentliches Interesse an der Errichtung der im Geltungsbereich geplanten Solaranlagen.

Gemäß § 1 Abs. 2 EEG 2021 soll der Anteil erneuerbarer Energien bis zum Jahre 2030 mindestens 65 Prozent betragen. Vor dem Jahr 2050 soll der gesamte Strom, der im Staatsgebiet der Bundesrepublik Deutschland einschließlich der deutschen ausschließlichen Wirtschaftszone (Bundesgebiet) erzeugt oder verbraucht wird, treibhausgasneutral erzeugt werden.

Um dieses Ziel zu erreichen, ist die Gemeinde Gültz bestrebt den Anteil an Energie aus erneuerbaren Energiequellen im Gemeindegebiet zu erhöhen.

Die Gemeindevertretung der Gemeinde Gültz hat am 18.05.2021 die Aufstellung des vorhabenbezogenen Bebauungsplanes Nr. 4 „Photovoltaikanlage Gültz Bahnhof“ beschlossen.

2. Grundlagen der Planung

2.1 Rechtsgrundlagen

- **Baugesetzbuch** (BauGB) i. d. F. der Bekanntmachung 3. November 2017 (BGBl. I S. 3634), zuletzt geändert durch Artikel 2 des Gesetzes vom 26. April 2022 (BGBl. I S. 674)
- **Baunutzungsverordnung** (BauNVO) in der Fassung der Bekanntmachung vom 21. November 2017 (BGBl. I S. 3786), zuletzt geändert durch Artikel 2 des Gesetzes vom 14. Juni 2021 (BGBl. I S. 1802)
- **Planzeichenverordnung** (PlanZV 90) i. d. F. der Bekanntmachung vom 18. Dezember 1990 (BGBl. 1991 I S. 58), zuletzt geändert durch Artikel 3 des Gesetzes vom 14. Juni 2021 (BGBl. I S. 1802)
- **Kommunalverfassung für das Land Mecklenburg-Vorpommern** (Kommunalverfassung - KV M-V) i. d. F. der Bekanntmachung vom 13. Juli 2011 (GVOBl. M-V 2011, S. 777), mehrfach geändert durch Artikel 1 des Gesetzes vom 23. Juli 2019 (GVOBl. MV S. 467)
- **Gesetz über Naturschutz und Landschaftspflege** (Bundesnaturschutzgesetz - BNatSchG) i. d. F. der Bekanntmachung vom 29. Juli 2009 (BGBl. I S. 2542), zuletzt geändert durch Artikel 1 des Gesetzes vom 18. August 2021 (BGBl. I S. 3908)
- **Gesetz des Landes Mecklenburg-Vorpommern zur Ausführung des Bundesnaturschutzgesetzes** (Naturschutzausführungsgesetz - NatSchAG M-V) i. d. F. der Bekanntmachung vom 23. Februar 2010 (GVOBl. M-V S. 66), zuletzt geändert durch Artikel 12 des Gesetzes vom 5. Juli 2018 (GVOBl. M-V S. 221, 228)
- **Landesbauordnung Mecklenburg-Vorpommern** (LBauO M-V) i. d. F. der Bekanntmachung vom 15. Oktober 2015 (GVOBl. M-V 2015, S. 344), zuletzt geändert durch Gesetz vom 26. Juni 2021 (GVOBl. M-V S. 1033)
- **Hauptsatzung der Gemeinde Gültz** in der aktuellen Fassung

2.2 Planungsgrundlagen

- Auszug aus dem Liegenschaftskataster des Kataster- und Vermessungsamtes für den Landkreis Mecklenburgische Seenplatte vom Februar 2022 (Lagebezug: ETRS89 verkürzte Zone, Höhenbezug DHHN2016)

3. Räumlicher Geltungsbereich

Der räumliche Geltungsbereich des vorhabenbezogenen Bebauungsplans ist im Plan im Maßstab 1: 500 dargestellt und beläuft sich auf eine Fläche von rund 0,56 ha. Er umfasst eine Teilfläche des Flurstücks 23, Flur 11, Gemarkung Gültz.

4. Beschaffenheit des Plangebietes

Der Vorhabenstandort umfasst einen landwirtschaftlich genutzten Standort unmittelbar westlich der Bahnstrecke Neubrandenburg – Stralsund. Der Planungsraum ist bereits teilweise versiegelt und wird regelmäßig mit landwirtschaftlichen Maschinen befahren.

Die Erschließung erfolgt ausgehend der südlich verlaufenden Landesstraße L272 über eine bestehende Zufahrt.

Die nächstgelegene Wohnnutzung schließt direkt westlich an. Der Ortsgemeinschaftsplatz Gültz erstreckt sich in ca. 700 m Entfernung.

Gesetzlich geschützte Biotope werden durch die Planung nicht berührt. Angrenzende Gehölzstrukturen werden nicht beeinträchtigt.

Die Topographie des einbezogenen Geländes ist als eben zu bezeichnen.



Abbildung 1: Blick auf den Planungsraum (Blickrichtung Nordosten)

Nationale oder europäische Schutzgebiete werden nicht überplant. Das nächstgelegene Gebiet von gemeinschaftlicher Bedeutung (GGB) befindet sich in ca. 1,5 km Entfernung. Es handelt sich um die „Kleingewässerlandschaft bei Gültz (nördlich Altentreptow)“.

5. Vorgaben übergeordneter Planungen

Bauleitpläne unterliegen den **Zielen und Grundsätzen der Raumordnung**. Dabei sind die einzelnen Bundesländer gebunden, übergeordnete und zusammenfassende Pläne oder Programme aufzustellen.

Für Planungen und Maßnahmen der Gemeinde Gültz ergeben sich die Ziele, Grundsätze und sonstigen Erfordernisse der Raumordnung aus folgenden Rechtsgrundlagen:

- **Raumordnungsgesetz** (ROG) i. d. F. der Bekanntmachung vom 22. Dezember 2008 (BGBl. I S. 2986), zuletzt geändert durch Artikel 5 des Gesetzes vom 3. Dezember 2020 (BGBl. I S. 2694)
- **Landesplanungsgesetz** (LPIG) i. d. F. der Bekanntmachung vom 5. Mai 1998 (GVOBl. M-V S. 503), zuletzt geändert durch Artikel 9 des Gesetzes vom 9. April 2020 (GVOBl. M-V S. 166, 181)
- Landesverordnung über das **Landesraumentwicklungsprogramm** Mecklenburg-Vorpommern (LEP-LVO M-V) vom 27. Mai 2016
- Landesverordnung über das **Regionale Raumentwicklungsprogramm** Mecklenburgische Seenplatte (RREP MS) vom 19. August 2010

Im Verlauf des Aufstellungsverfahrens ist die Vereinbarkeit mit den Zielen und Grundsätzen der Raumordnung zu prüfen. Rechtsgrundlage hierfür ist § 4 Abs. 1 ROG.

Hiernach sind bei raumbedeutsamen Planungen der Gemeinde Ziele der Raumordnung zu beachten sowie Grundsätze und sonstige Erfordernisse der Raumordnung in Abwägungs- oder Ermessensentscheidungen zu berücksichtigen.

Nach § 3 Nr.6 ROG sind solche Vorhaben, die die räumliche Entwicklung und Ordnung eines Gebietes beeinflussen, als raumbedeutsam zu beurteilen. In diesem Zusammenhang entscheiden also die Dimension der geplanten Photovoltaikanlage, die Besonderheit des Standortes sowie die vorhersehbaren Auswirkungen auf gesicherte Raumfunktionen die Raumbedeutsamkeit.

Gemäß geltender Rechtsprechung trifft das regelmäßig dann zu, wenn infolge der Größe des Vorhabens Auswirkungen zu erwarten sind, die über den unmittelbaren Nahbereich hinausgehen (Raumbeanspruchung, Raumbeeinflussung).

Im LEP M-V sind bereits konkrete Vorgaben für die Entwicklung der Erneuerbaren Energien getroffen worden. Gemäß dem **Programmsatz 5.3 (1) LEP M-V 2016** soll in allen Teilräumen eine sichere, preiswerte und umweltverträgliche Energieversorgung bereitgestellt werden. Der Anteil erneuerbarer Energien soll dabei stetig wachsen.

Im **Programmsatz 5.3 (2)** soll zum Schutz des Klimas und der Umwelt der Ausbau der erneuerbaren Energien auch dazu beitragen, Treibhausgasemissionen so weit wie möglich zu reduzieren.

Weitere Reduzierungen von Treibhausgasemissionen sollen insbesondere durch Festlegung von Maßnahmen

- zur Energieeinsparung,
- der Erhöhung der Energieeffizienz,
- der Erschließung vorhandener Wärmepotenziale z. B. durch Nutzung der Geothermie sowie
- der Verringerung verkehrsbedingter Emissionen Klima- und Umweltschutz in der Regional- und Bauleitplanung sowie anderen kommunalen Planungen

erreicht werden.

Bei Planungen und Maßnahmen zum Ausbau erneuerbarer Energien, die zu erheblichen Beeinträchtigungen naturschutzfachlicher Belange führen, ist zu prüfen, ob rechtliche Ausnahmeregelungen aus zwingenden Gründen des überwiegenden öffentlichen Interesses angewendet werden können.

Freiflächenphotovoltaikanlagen sollen effizient und flächensparend errichtet werden. Dazu sollen sie verteilnetznah geplant und insbesondere auf Konversionsstandorten, endgültig stillgelegten Deponien oder Deponieabschnitten und bereits versiegelten Flächen errichtet werden.

Dieser Vorgabe wird mit der vorliegenden Planung Rechnung getragen. Der Planungsraum umfasst einen landwirtschaftlichen Standort, welcher durch einen hohen Versiegelungsgrad und der regelmäßigen Befahrung mit landwirtschaftlichen Maschinen eine deutliche anthropogene Prägung aufweist.

Hinsichtlich der Solarenergie sind in der Planungsregion Mecklenburgische Seenplatte zudem die textlichen Vorgaben des RREP MSP zu beachten. Grundsätzlich ergibt sich auch aus dem RREP MSP ein klares Bekenntnis zum weiteren Ausbau der Erneuerbaren Energien. Es wird ausgeführt, dass an geeigneten Standorten die Voraussetzungen für den weiteren Ausbau regenerativer Energieträger [...] geschaffen werden sollen (**RREP MSP Programmsatz 6.5.**).

Durch Maßnahmen zur Energieeinsparung, zur Erhöhung der Energieeffizienz und die Nutzung regenerativer Energieträger soll die langfristige Energieversorgung sichergestellt und ein Beitrag zum globalen Klimaschutz geleistet werden (**RREP MSP Programmsatz 6.5.4**). Damit richtet sich die langfristige raumordnerische Zielstellung nach einer optimalen Nutzung regenerativer Energiequellen, auch im Hinblick auf den Klimaschutz.

Auch für die Energieerzeugung auf der Basis solarer Strahlungsenergie sind konkrete Entwicklungsabsichten des RREP MSP zu berücksichtigen. Gemäß dem **Programmsatz 6.5 (8) RREP MSP** sollen Solaranlagen vorrangig auf Gebäuden oder Lärmschutzwänden bzw. auf vorbelasteten Standorten wie Konversionsflächen aus wirtschaftlicher oder industrieller Nutzung errichtet werden.

Der Entwicklung und dem Ausbau der Versorgung mit regenerativen Energieträgern kommt damit insgesamt auch unter regionalplanerischen Gesichtspunkten eine besondere Bedeutung zu. Dem kann die Gemeinde Gültz mit der vorliegenden Planung Rechnung tragen.

Gemäß des Landesraumentwicklungsprogrammes befindet sich der Planungsraum in einem *Vorbehaltsgebiet für die Landwirtschaft*.

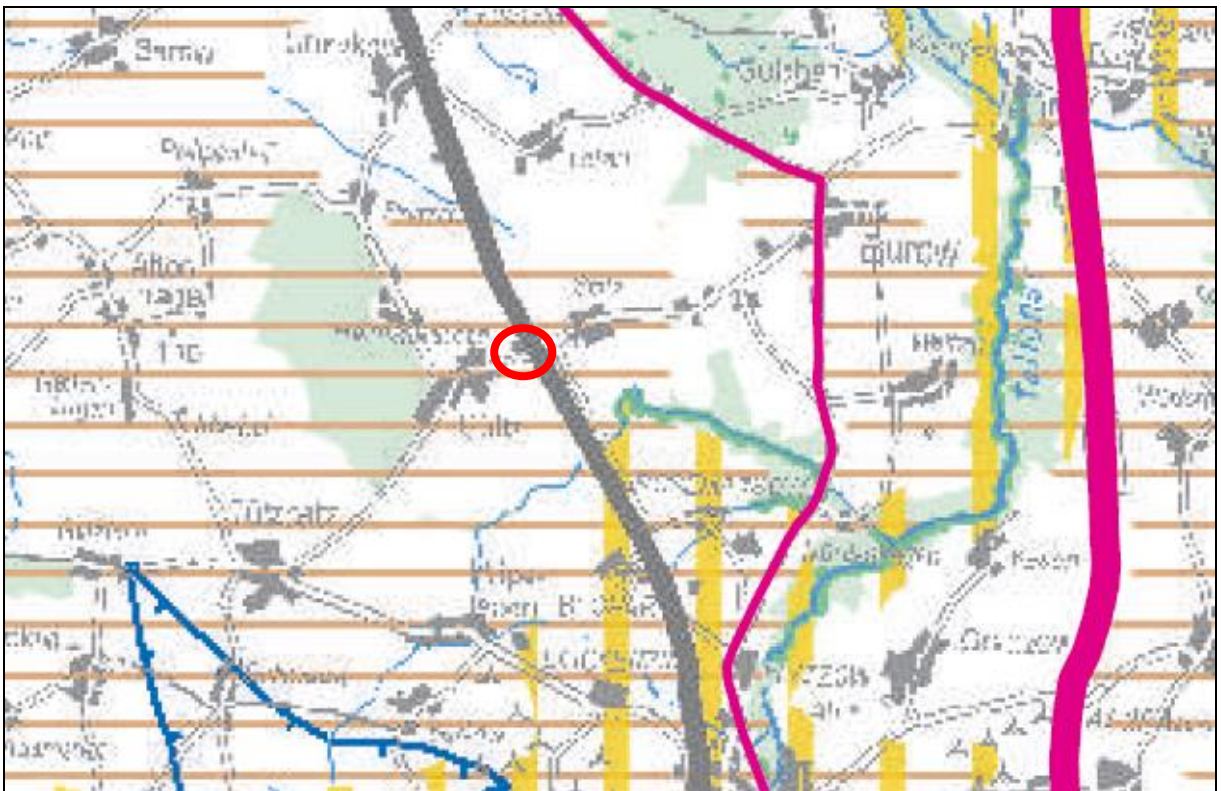


Abbildung 2: Ausschnitt aus dem LEP M-V (Lage Planungsraum rot markiert)

In der Festlegungskarte des Regionalen Raumentwicklungsprogramms Mecklenburgische Seenplatte wird der Planungsraum ebenfalls als Vorbehaltsgebiet Landwirtschaft festgelegt.

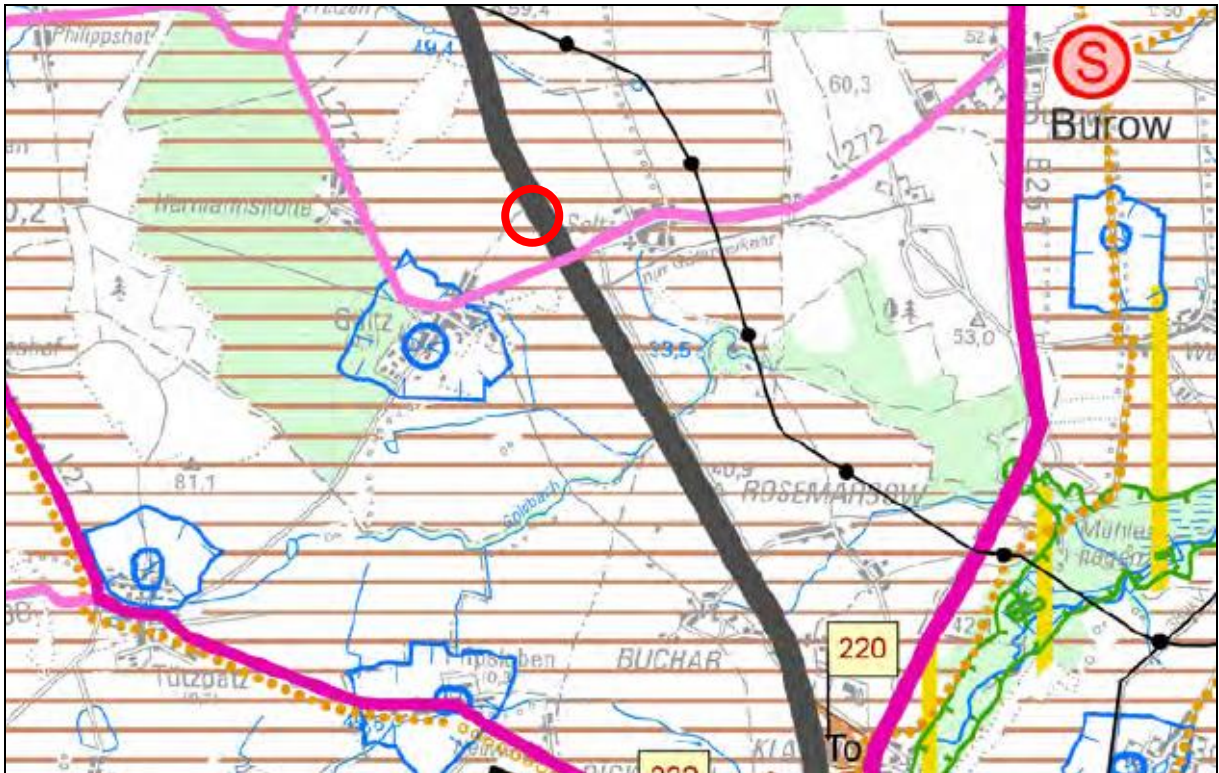


Abbildung 3: Ausschnitt aus dem RREP MS (Planungsraum rot markiert)

Aufgrund der Lage innerhalb eines Vorbehaltsgebietes für die Landwirtschaft ist eine Prüfung des Einzelfalls für die **Belange der Landwirtschaft** erforderlich.

Eine ackerbauliche Nutzung des Planungsraumes schließt sich aufgrund der teilweisen Versiegelung sowie des Flächenzuschnittes aus. Aufgrund dieser Vorprägung ist die Fläche prädestiniert für die Gewinnung von Solarenergie. Dementsprechend findet vorliegend kein Entzug landwirtschaftlicher Nutzfläche statt.

Dabei wird deutlich, dass die abwägende Entscheidung für eine zukünftige Ausformung einer bedarfsgerechten und Ressourcen schonenden Landwirtschaft mit anderen öffentlichen Belangen (hier: Ansiedlung von Gewerbebetrieben zur Erzeugung solarer Strahlungsenergie im Sinne des allgemeinen Klimaschutzes) in Einklang gebracht werden kann.

Der vorhabenbezogene Bebauungsplan Nr. 4 „Photovoltaikanlage Gültz Bahnhof“ erscheint somit mit den Zielen und Grundsätzen der Raumordnung vereinbar.

Flächennutzungsplan

Der Flächennutzungsplan (FNP) dient als behördeninternes Handlungsprogramm einer Gemeinde. Beispielsweise bildet der Flächennutzungsplan den rechtlichen Rahmen, welcher durch das Entwicklungsgebot des § 8 Abs. 2 S. 1 BauGB bestimmt ist. Die Gemeinde Gültz verfügt derzeit nicht über einen genehmigten und wirksamen Flächennutzungsplan.

Die Gemeinde Gültz ist noch nicht in der Lage, ein Flächennutzungsplan-konzept für das gesamte Gemeindegebiet zu erarbeiten. Demgegenüber erfordert die geordnete städtebauliche Entwicklung, dass für das o. g. Vorhaben die planungsrechtlichen Voraussetzungen durch einen vorzeitigen Bebauungsplan geschaffen werden.

Die Aufstellung des Bebauungsplans dient unter anderem dazu, die Errichtung und den Betrieb von Energieerzeugungsanlagen auf der Basis solarer Strahlungsenergie planungsrechtlich zu ermöglichen. Die zeitnahe Errichtung und der Betrieb der geplanten Anlagen liegen im besonderen Interesse der Kommune.

Durch eine Verzögerung der Aufstellung des Bebauungsplans wäre die zeitnahe Verwirklichung der danach auch im öffentlichen Interesse der Gemeinde liegenden Investitionsentscheidung in Frage gestellt.

Der Gemeinde entstünde durch die Nichtaufstellung des vorzeitigen Bebauungsplans der Nachteil, dass die Vorhabenträgerin dann die Investition an einem anderen Standort realisieren wird.

Für die Bereitstellung einer Fläche für das sonstige Sondergebiet spricht zudem, dass hierfür auch unter übergeordneten Gesichtspunkten ein Bedarf besteht. Eine zeitnahe Realisierung des in dem Bebauungsplan vorgesehenen Vorhabens ist nämlich angesichts der Zielstellung des Gesetzes über den Vorrang Erneuerbarer Energien (EEG) geboten.

Für die Aufstellung des vorzeitigen Bebauungsplans spricht daher neben dem Bedarf an Standortflächen für Erneuerbare Energien im Gemeindegebiet, dass für das Vorhaben ein dringendes öffentliches Interesse streitet.

Es sind also erhebliche Nachteile zu befürchten, würde die Gemeinde nicht nach Maßgabe von § 8 Abs. 4 BauGB handeln.

Der Aufstellung eines vorzeitigen Bebauungsplans stehen ferner auch keine anderweitigen Entwicklungsabsichten der Gemeinde Gültz entgegen.

Die Rechtsprechung verlangt insoweit

„eine gewisse Einbettung des vorzeitigen Bebauungsplans in die zum Zeitpunkt seiner Aufstellung vorhandenen Vorstellungen der Gemeinde von

ihrer städtebaulichen Entwicklung“ (VGH München, U. v. 15.01.1997 – 26 N 96.2907 – juris, Rn. 18).

Dies ist vorliegend nicht zweifelhaft. Für das Plangebiet und seine Umgebung liegen keine konkreten Planungs- und Entwicklungsabsichten der Gemeinde Gültz vor, die einer Verwirklichung des auf dem Plangebiet beabsichtigten Vorhabens entgegenstünden.

Gemäß § 8 Abs. 2 Satz 2 BauGB bestünde auch die Möglichkeit der Aufstellung eines selbstständigen Bebauungsplans.

Auch hier ist ein wirksamer Flächennutzungsplan nicht erforderlich, wenn der selbstständige Bebauungsplan ausreicht, um die städtebauliche Entwicklung zu ordnen. Dieser setzt allerdings voraus, dass ein weiterer Koordinierungs- und Steuerungsbedarf über das Plangebiet des Bebauungsplans hinaus in der Gemeinde nicht besteht.

Aufgrund der geringfügigen Plangebietsgröße im Verhältnis zur Gesamtgemeindefläche ist der vorliegende Bebauungsplan nicht in der Lage, den städtebaulichen bzw. planungsrechtlichen Koordinierungs- und Steuerungsbedarf der Gemeinde Gültz abzudecken.

Die grundsätzliche Absicht der Gemeinde zur Aufstellung eines Flächennutzungsplans ist davon unberührt.

6. Inhalt des Bebauungsplans

6.1 Städtebauliches Konzept

Das städtebauliche Konzept ist auf die Erzeugung erneuerbarer Energien (hier solare Strahlungsenergie) ausgelegt.

Darüber hinaus erfolgte der Flächenzuschnitt nach den städtebaulichen Maßstäben einer möglichst geringen Landschaftsbildbeeinträchtigung.

Der Standort ist aus städtebaulicher Sicht ausdrücklich gut geeignet, weil er durch seine Vorprägung keine Nutzungskonkurrenz mit anderen möglichen städtebaulichen Entwicklungszielen bestehen.

Die Fläche wird regelmäßig gemäht und berührt keine hochwertigen Biotopstrukturen oder Schutzgebiete. Darüber hinaus ist die Erschließung durch eine bestehende Zufahrt gesichert.

6.2 Art und Maß der baulichen Nutzung

Die Photovoltaikanlagen wird ausschließlich im Bereich der durch die Baugrenze eingefasste sonstige Sondergebietsfläche errichtet.

Dazu sind im Vorfeld der Installation der Solarmodule keine Erdarbeiten zur Regulierung des Geländes erforderlich.

Mit dem Baubeginn werden die Solarmodule für die Photovoltaikanlage auf in den Boden gerammten Stützen in Reihen aufgestellt. Die Unterkonstruktionen bestehen aus verzinktem Stahl.

Die Module werden zu Strängen untereinander verkabelt, welche gebündelt an die Wechselrichter angeschlossen werden.

Die Gemeinde nutzt vorliegend die Möglichkeit, sonstige Sondergebiete gemäß § 11 Abs. 2 BauNVO auszuweisen, denn die beabsichtigte Art der Nutzung wird durch die Definition der Baugebiete nach § 2 bis 10 BauNVO nicht gedeckt.

Das Maß der baulichen Nutzung wird über die Grundflächenzahl (GRZ) und die Höhe der baulichen Anlagen geregelt.

Der erforderliche Flächenanteil des Baugrundstückes, der überbaut wird, richtet sich nach den Abmessungen und der Anzahl der einzelnen Module sowie den nicht überbauten „verschatteten“ Zwischenräumen.

Man kann vorliegend davon ausgehen, dass ca. 80 % der Sondergebietsfläche von den Modultischen überstanden werden und aufgrund der Verschattungswirkung eine Freihaltefläche von 20 % erforderlich ist, um eine optimale Energieausbeute erzielen zu können. Entsprechend wurde eine Grundflächenzahl von 0,80 festgesetzt.

Zu berücksichtigen ist in diesem Zusammenhang, dass sich die überbaute Fläche nicht mit der geplanten versiegelten Fläche deckt, denn im Sinne des Minimierungsgebotes der erforderlichen Eingriffe in das Schutzgut Boden wurde durch den Vorhabenträger eine Bauweise gewählt, die die maßgebenden Bodenfunktionen auch unterhalb der Modultische weitestgehend nicht gefährdet.

Mit Hilfe der Baugrenze wurde innerhalb der Planzeichnung Teil A der Teil der Vorhabengrundstücke festgesetzt, auf dem das zulässige Maß der baulichen Nutzung realisiert werden darf.

Zur Zahl der Vollgeschosse (Z) sind keine Festsetzungen erforderlich, weil die Höhe baulicher Anlagen (H) in Metern über dem anstehenden Gelände zur Bestimmung des Maßes der baulichen Nutzung, insbesondere zur Vermeidung von unnötigen Beeinträchtigungen des Landschaftsbildes innerhalb der Planzeichnung Teil A festgesetzt wird.

Für die Modultische und die geplanten Nebenanlagen wird nach derzeitigen Planungen eine maximale Höhe von 3,50 m über Geländeoberkante nicht überschritten. Als unterer Bezugspunkt dient das anstehende Gelände.

Die Höhenbeschränkung gilt nicht für technische Aufbauten, wie Antennen, Kameramasten o.ä.

Weitere mögliche Festsetzungen zum Maß der baulichen Nutzung sind nicht Gegenstand der Regelungsabsicht der Gemeinde Gültz.

Folgende Festsetzungen wurden getroffen:

1. Das sonstige Sondergebiet „Energiegewinnung auf der Basis solarer Strahlungsenergie“ (SO EBS) dient der Errichtung und dem Betrieb von großflächigen Photovoltaikanlagen. Zulässig sind Modultische mit Solarmodulen sowie die für den Betrieb erforderlichen Nebenanlagen, Trafostationen, Wechselrichterstationen und Zaunanlagen.
2. Die maximale Grundflächenzahl ist für das sonstige Sondergebiet „Energiegewinnung auf der Basis solarer Strahlungsenergie“ (SO EBS) auf 0,80 begrenzt. Eine Überschreitung gemäß § 19 Abs. 4 S. 2 und 3 BauNVO ist ausgeschlossen.
3. Die maximale Höhe baulicher Anlagen wird auf 3,5 m begrenzt. Als unterer Bezugspunkt gelten die innerhalb der Planzeichnung Teil A festgesetzten Höhen in Meter über NHN im Bezugssystem DHHN 2016 als vorhandenes Gelände.

6.3 Örtliche Bauvorschriften

Die Städte und Gemeinden haben aufgrund der Ermächtigung, „örtliche Bauvorschriften“ erlassen zu können, die Möglichkeit, im Sinne einer Gestaltungspflege tätig zu werden. Die Rechtsgrundlage für ein solches Handeln ist durch § 86 Absatz 3 der Landesbauordnung M-V gegeben. Für den Planungsraum des vorliegenden Bebauungsplans ist in diesem Zusammenhang die Zulässigkeit von Einfriedungen festzusetzen.

Der Geltungsbereich wird mit Einfriedungen inkl. Übersteigschutz gesichert. Dabei werden im Sinne des Biotopverbundes und zum Schutz von Kleinsäugetieren und anderen Tierarten Durchschlupfmöglichkeiten in den Einfriedungen mit 15 - 20 cm Höhe im Bodenbereich offengehalten.

Folgende Festsetzungen wurden dazu getroffen:

1. Einfriedungen sind bis zu einer Höhe von 3,0 m innerhalb des Geltungsbereiches zulässig. In Einfriedungen sind Öffnungen von mindestens 15 x 20 cm Größe in Bodennähe im Höchstabstand von 15 m einzurichten.

6.4 Umweltprüfung

Nach Abfrage des Umfangs und Detaillierungsgrades der Umweltprüfung nach § 2 Abs. 4 BauGB erfolgt die Darstellung der Ergebnisse im Umweltbericht.

Durch die Umweltprüfung können vorhersehbare erhebliche Beeinträchtigungen der Umwelt sowie deren Wechselwirkungen ermittelt werden.

Das Vorhaben wird deshalb eingehend auf seine Wirkungen auf die Schutzgüter nach § 2a BauGB untersucht. Aufgrund der Standortsituation und möglicher Umweltwirkungen des Vorhabens wird insbesondere für die Schutzgüter Mensch, Boden, Tiere/Pflanzen und Landschaft ein erhöhter Untersuchungsbedarf festgestellt.

Maßgeblich für die Betrachtungen der Umweltauswirkungen des Vorhabens sind die Realisierung und der Betrieb von Freiflächen-Photovoltaikanlagen einschließlich der dazu erforderlichen Nebenanlagen.

Zur Eingrenzung des Beurteilungsraumes für die Bestandsaufnahme und Bewertung des Umweltzustandes wird daher der Geltungsbereich des Bebauungsplans einschließlich eines Zusatzkorridors von 50 m als Grenze des Untersuchungsraumes gewählt. Zusammenfassend wurden drei Konfliktschwerpunkte mit einem erhöhten Untersuchungsbedarf festgestellt:

1. Unvermeidbare Eingriffe in Natur und Landschaft durch geplante Flächeninanspruchnahme betreffen die Schutzgüter Boden, Tiere und Pflanzen.
2. Lärm, Staub sowie Schadstoffimmissionen während der Bauphase sind bezüglich der Schutzgüter Mensch und Gesundheit, Boden, Pflanzen und Tiere zu beurteilen.
3. Die Wahrnehmbarkeit der Anlage ist bezüglich der Schutzgüter Tiere, Mensch und Landschaftsbild zu beurteilen.

Weitere Konfliktschwerpunkte sind nach derzeitigem Kenntnisstand nicht zu erwarten.

Im Rahmen der Umweltprüfung ist die Prüfung artenschutzrechtlicher Verbotsstatbestände erforderlich. Aufgrund der Vorprägung des Standortes als Tierhaltungsanlage mit dem verbundenen hohen Versiegelungsgrad erfolgt diese Prüfung als worst-case-Analyse.

Die bau-, anlage- und betriebsbedingte Wirkintensität ist für die oben formulierten Planungsziele insgesamt als gering einzuschätzen. Geplante Eingriffe beschränken sich auf ein unbedingt notwendiges Maß. Hochwertige Biotopstrukturen werden bewusst nicht überplant.

Die Betroffenheit streng oder besonders geschützter Arten im Bereich des geplanten Baufeldes ist auch aufgrund der aktuellen Nutzung erwartungsgemäß sehr gering.

Von einer Kartierung des im Planungsraum vorkommenden Artenbestandes wird unter Beachtung der anthropogenen Einflüsse abgesehen.

Von ihr wären keine neuen Erkenntnisse zu erwarten, da bereits allgemeine Erkenntnisse zu artspezifischen Verhaltensweisen und Habitatansprüchen vor dem Hintergrund der örtlichen Gegebenheiten sichere Rückschlüsse auf das Vorhandensein bzw. Fehlen bestimmter Arten zulassen.

Das Vorkommen einer Art wird angenommen, wenn die Art im Raum verbreitet ist und sich dort geeignete Habitatstrukturen befinden (*worst-case-Betrachtung*). Die Diskussion der Betroffenheit von artenschutzrechtlichen Verbotstatbeständen erfolgt in einem gesonderten Fachbeitrag.

6.5 Verkehrskonzept

Erschlossen wird der Geltungsbereich ausgehend der südlich des Planungsraumes verlaufenden Landesstraße L272, über eine bestehende Zufahrt. Die Erschließung des Vorhabenstandortes ist damit gesichert.

Die Anbauverbotszone von 20 m zur Landesstraße wird mit der vorliegenden Planung eingehalten.

7. Immissionsschutz

Für den Geltungsbereich des vorliegenden Bebauungsplans sind keine wesentlichen Immissionswirkungen im Plangebiet vorhersehbar, die auch nur ansatzweise zu immissionsschutzrechtlichen Auswirkungen im Sinne von Überschreitungen gesetzlich vorgeschriebener Immissionsgrenzwerte führen könnten.

Blendwirkungen

Ungewollte Reflexionen können den Wirkungsgrad von Photovoltaik-Modulen mindern. Das Sonnenlicht fällt in unterschiedlichem Winkel auf die Oberfläche des Solarmoduls. Ein Teil von dieser Strahlung wird durch die Oberfläche nicht absorbiert, sondern reflektiert.

Das kann sowohl an der Abdeckung des Solarmoduls wie auch im Innern des Solarmoduls erfolgen. Die Reflexionsverluste in Photovoltaik Modulen können bis zu zehn Prozent ausmachen, womit der mögliche Ertrag also erheblich gemindert wird. Die Höhe der Reflexionsverluste hängt von der Oberflächenstruktur ab.

Da es bei allen Solarzellen zu diesen Reflexionsverlusten kommt, wird in jede Solarzelle eine Antireflexionsschicht eingebaut, um die Verluste möglichst klein zu halten. Diese Antireflexionsschichten werden auf die Wafer aufgebracht. Dabei werden die Reflexionsverluste beim Wafer allein von 40 % auf rund 5 % vermindert.

Die Reflexionsverluste von Solarmodulen können weiter vermindert werden, indem auch das Abdeckglas mit entsprechenden reflexionsmindernden Schichten bedampft wird.

Werden antireflexbeschichtete Gläser genutzt, können die Verluste um weitere 3 Prozent vermindert werden.

Mit der Nanotechnologie haben sich hier große Möglichkeiten ergeben, die Antireflexschicht des Solarglases sehr exakt zu texturieren, sodass immer weniger Verluste entstehen.

Alle Antireflexschichten können dennoch die Reflexionsverluste nicht auf Null vermindern. Deshalb wird zusätzlich die Oberfläche der Solarzellen texturiert. Durch die Texturierung erhält die Solarzelle eine andere Oberflächenstruktur, die es ermöglicht, dass mehr Photonen genutzt werden können. Die Kombination von diesen Methoden können die Reflexionsverluste auf unter 1 Prozent senken (Quelle: <https://www.photovoltaik.org/wissen/reflexionsverluste>).“

Auch vorliegend werden durch den Vorhabenträger Module zur Anwendung kommen, die durch ihre Antireflexbeschichtung sowie ihre texturierte Oberfläche Reflexionsverluste von weniger als 1 % aufweisen.

Blendwirkungen auf die Straßenverkehrsteilnehmer im Bereich angrenzender öffentlicher Verkehrswege können damit weitestgehend ausgeschlossen werden. Blendschutzmaßnahmen sind damit auch im unmittelbaren Nahbereich von Freiflächen-Photovoltaikanlagen nicht erforderlich.

Betriebliche Lärmemissionen

Im Nahbereich der Anlage können, z. B. durch Wechselrichter und Kühleinrichtungen betriebsbedingte Lärmemissionen entstehen. Um ausreichenden Schallschutz zu gewährleisten, werden solche lärmrelevanten Anlagen mit einem ausreichend großen Mindestabstand zur nächstgelegenen Wohnbebauung errichtet.

Auch für schallempfindliche Säugetierarten, wie Fledermäuse, können Lärmimmissionen relevant sein. Ein Wechselrichter ist ein wichtiger Bestandteil einer Photovoltaikanlage. Die Solarmodule produzieren Gleichstrom, den der Wechselrichter vor der Einspeisung ins öffentliche Stromnetz sowie vor der Verwendung im hausinternen Netz zu Wechselstrom umwandelt. Innerhalb der Hauptaktivitätszeiträume von Fledermäusen (Dämmerung und Nachts) werden die Solarmodule keinen Strom produzieren.

Störungen der Fledermäuse durch Ultraschallimmissionen sind also weitestgehend durch den eingeschränkten Betriebszeitraum der Wechselrichter auszuschließen.

Betriebliche sonstige Immissionen

Eine Beleuchtung des Anlagengeländes ist nicht vorgesehen.

8. Wirtschaftliche Infrastruktur

8.1 Energie-, Wasserver- und -entsorgung

Innerhalb des Geltungsbereichs werden die Stromkabel unterirdisch verlegt, so dass es nicht zu Konflikten mit der Flächennutzung kommt. Gleiches gilt für den Netzanschlusspunkt außerhalb des Planungsraumes. Ein Anschluss an das Wasserver- und Abwasserentsorgungsnetz ist nicht erforderlich. Darüber hinaus sind keine medialen Erschließungen erforderlich.

8.2 Gewässer

Natürliche Oberflächengewässer und Gewässer II. Ordnung befinden sich nicht innerhalb des Planungsraumes.

Anfallendes Niederschlagswasser kann weiterhin innerhalb des Planungsraumes versickern. Eine Beeinträchtigung des Schutzgutes Wasser ist nicht zu befürchten, denn mit dem Vorhaben werden keine Stoffe freigesetzt, welche die Qualität von Grund- und Oberflächenwasser beeinträchtigen können.

8.3 Telekommunikation

Im Planbereich befinden sich nach derzeitigem Kenntnisstand keine Telekommunikationslinien (TK-Linien). Eine Erschließung der Telekommunikation ist nicht erforderlich.

8.4 Abfallrecht

Alle Baumaßnahmen sind so vorzubereiten und durchzuführen, dass sowohl von den Baustellen als auch von den fertigen Objekten eine vollständige geordnete Abfallentsorgung erfolgen kann.

Bei der Baudurchführung ist durchzusetzen, dass der im Rahmen des Baugehens anfallende Bodenaushub einer geordneten Wiederverwendung gemäß den technischen Regeln der Mitteilungen der Länderarbeitsgemeinschaft Abfall (LAGA) zugeführt wird.

8.5 Brandschutz

Für die gewaltlose Zugänglichkeit der umzäunten PVA ist ein Feuerwehr-Schlüsseldepot am Zufahrtstor vorgesehen.

Um im Schadensfall die zuständigen Ansprechpartner erreichen zu können, sind am Eingangstor die Erreichbarkeiten des für die bauliche Anlage verantwortlichen Betreibers sowie des Energieversorgungsunternehmens dauerhaft und deutlich angebracht.

Aufgrund der räumlichen Ausdehnung der PVA wird der örtlichen Feuerwehr ein Lageplan des Geländes zur Verfügung gestellt. Darin sind die maßgeblichen Anlagenkomponenten von den Modulen über Leitungsführungen zu Wechselrichtern und Transformatoren bis zur Übergabestelle des zuständigen Energieversorgungsunternehmens enthalten. Relativ gefährdete Komponenten von PVA sind Wechselrichter und Transformatoren.

Da die stromführenden Leitungen überwiegend erdverlegt sind, geht von ihnen nur eine geringe Gefahr der Brandweiterleitung aus. Über die Wege zwischen den Modultischen sowie den Abständen der Modultische untereinander sind Brandschneisen gegeben, die einer evtl. Brandweiterleitung entgegenwirken.

Die örtliche Feuerwehr wird nach Inbetriebnahme der PVA in die Örtlichkeiten und die Anlagentechnik eingewiesen.

Brand- und Störfallrisiken werden durch fachgerechte Installation und Inbetriebnahme der PVA sowie regelmäßige Wartung minimiert.

Im Brandfall sind die "Handlungsempfehlungen Photovoltaikanlagen" des Deutschen Feuerwehr Verbandes (siehe Anlagen) unter Verweis auf die VDE 0132 "Brandbekämpfung und technische Hilfeleistung im Bereich elektrischer Anlagen" zu beachten.

Die dortigen Ausführungen betreffen insbesondere die einzuhaltenden Sicherheitsabstände und die Durchführung von Schalthandlungen.

Demnach sind PVA bedenkenlos zu löschen, wenn die erforderlichen Sicherheitsabstände eingehalten werden.

Bei einer Photovoltaikanlage handelt es sich um eine bauliche Anlage im weitesten Sinne mit einer geringen Brandlast. Dennoch soll ein Grundschatz an Löschwasser von 30 m³/h über 2 Stunden vorgehalten werden.

Für das in Rede stehende Vorhaben ist die Verfügbarkeit des Löschwasserbedarfs mit der Bauantragsstellung nachzuweisen.

9. Denkmalschutz

9.1 Baudenkmale

Innerhalb des Plangebietes befinden sich keine Baudenkmale, die als Denkmal im Sinne des Denkmalschutzgesetzes des Landes Mecklenburg-Vorpommern eingetragen und als Zeitzeugen der Geschichte zu erhalten sind.

9.2 Bodendenkmale

Im Geltungsbereich befinden sich nach derzeitigem Kenntnisstand keine Bodendenkmale.

Wenn während der Erdarbeiten Funde oder auffällige Bodenverfärbungen entdeckt werden, ist gemäß § 11 DSchG M-V die zuständige untere Denkmalschutzbehörde zu benachrichtigen und der Fund und die Fundstelle bis zum Eintreffen von Mitarbeitern oder Beauftragten des Landesamtes für Kultur und Denkmalpflege in unverändertem Zustand zu erhalten. Verantwortlich sind hierfür der Entdecker, der Leiter der Arbeiten, der Grundeigentümer sowie zufällige Zeugen, die den Wert des Fundes erkennen. Die Verpflichtung erlischt 5 Werktage nach Zugang der Anzeige.

10. Eingriffs- und Ausgleichsbilanzierung

Flächenbilanz:

Geltungsbereich:	5.687 m ²
Sondergebiet:	5.657 m ²
Verkehrsfläche:	30 m ²

Zu 2.1 Ermittlung des Biotopwertes

Zur Ermittlung des Biotopwertes wird zunächst aus der Anlage 3 die Wertstufe ermittelt. Die Wertstufe für „Nicht- oder teilversiegelte Freifläche, teilweise mit Spontanvegetation“ (PEU) ist 1. Der durchschnittliche Biotopwert beträgt damit **1,5**.

Zu 2.2 Ermittlung des Lagefaktors

Da der Abstand zu vorhandenen Störquellen (hier: Landesstraße und Bahntrasse) weniger als 100 m beträgt, ist ein Lagefaktor von **0,75** anzunehmen.

Zu 2.3 Berechnung des Eingriffsflächenäquivalents für Biotopbeseitigung bzw. Biotopveränderung (unmittelbare Wirkungen/Beeinträchtigung)

Für Biotope, die durch einen Eingriff beseitigt bzw. verändert werden (Funktionsverlust), ergibt sich das Eingriffsflächenäquivalent durch Multiplikation aus der vom Eingriff betroffenen Fläche des Biotoptyps, dem Biotopwert des Biotoptyps und dem Lagefaktor.

Biotoptyp	Fläche des beeinträchtigten Biotops in m ²	Biotopwert	Lagefaktor	EFÄ m ² = Fläche * Biotopwert * Lagefaktor	Eingriffsflächenäquivalent [m ² EFÄ]
13.3.4 PEU	5.657	1,5	0,75	5.657 * 1,5 * 0,75	6.364
Summe der erforderlichen Eingriffsflächenäquivalente:					6.364

Zu 2.4 Berechnung des Eingriffsäquivalents für Funktionsbeeinträchtigung von Biotopen

Biotopbeeinträchtigungen im Randbereich der Anlagen bzw. außerhalb der Baugrenze sind für die geplante Nutzung generell nicht zu erwarten. Der Betrieb einer Freiflächenphotovoltaikanlage erzeugt keine Immissionen, die eine Beeinträchtigung der verschiedenen Schutzgüter erwarten lässt.

Zu 2.5 Ermittlung der Versiegelung und Überbauung

Es ist biotopunabhängig die teilversiegelte Fläche in m² zu ermitteln und mit einem Zuschlag von **0,2** zu berücksichtigen. Vorliegend sind zur Erschließung des Geltungsbereiches Teilversiegelungen im Umfang von etwa 30 m² notwendig.

Teil-/Vollversiegelte bzw. überbaute Fläche	Zuschlag für Teil-/Vollversiegelung	EFÄ= Teil-/Vollversiegelte bzw. überbaute Fläche * Zuschlag	Eingriffsflächenäquivalente EFÄ
30 m ²	0,2	EFÄ = 30 * 0,2	6
Summe der erforderlichen Eingriffsflächenäquivalente:			6

Zu 2.6 Berechnung des multifunktionalen Kompensationsbedarfs

Aus den berechneten Eingriffsflächenäquivalenten ergibt sich durch Addition der multifunktionale Kompensationsbedarf.

m ² EFÄ für Biotopbeseitigung	+	m ² EFÄ für Funktionsbeeinträchtigung	+	EFÄ für Teil-/Vollversiegelung bzw. Überbauung	Multifunktionaler Kompensationsbedarf [m ² EFÄ]
6.364		0		6	6.370
Summe des multifunktionalen Kompensationsbedarfs m² EFÄ:					6.370

Der multifunktionale Kompensationsbedarf beträgt **6.370 m² EFÄ**. Im weiteren Verfahren erfolgt die Kompensation des Eingriffes durch geeignete Maßnahmen.