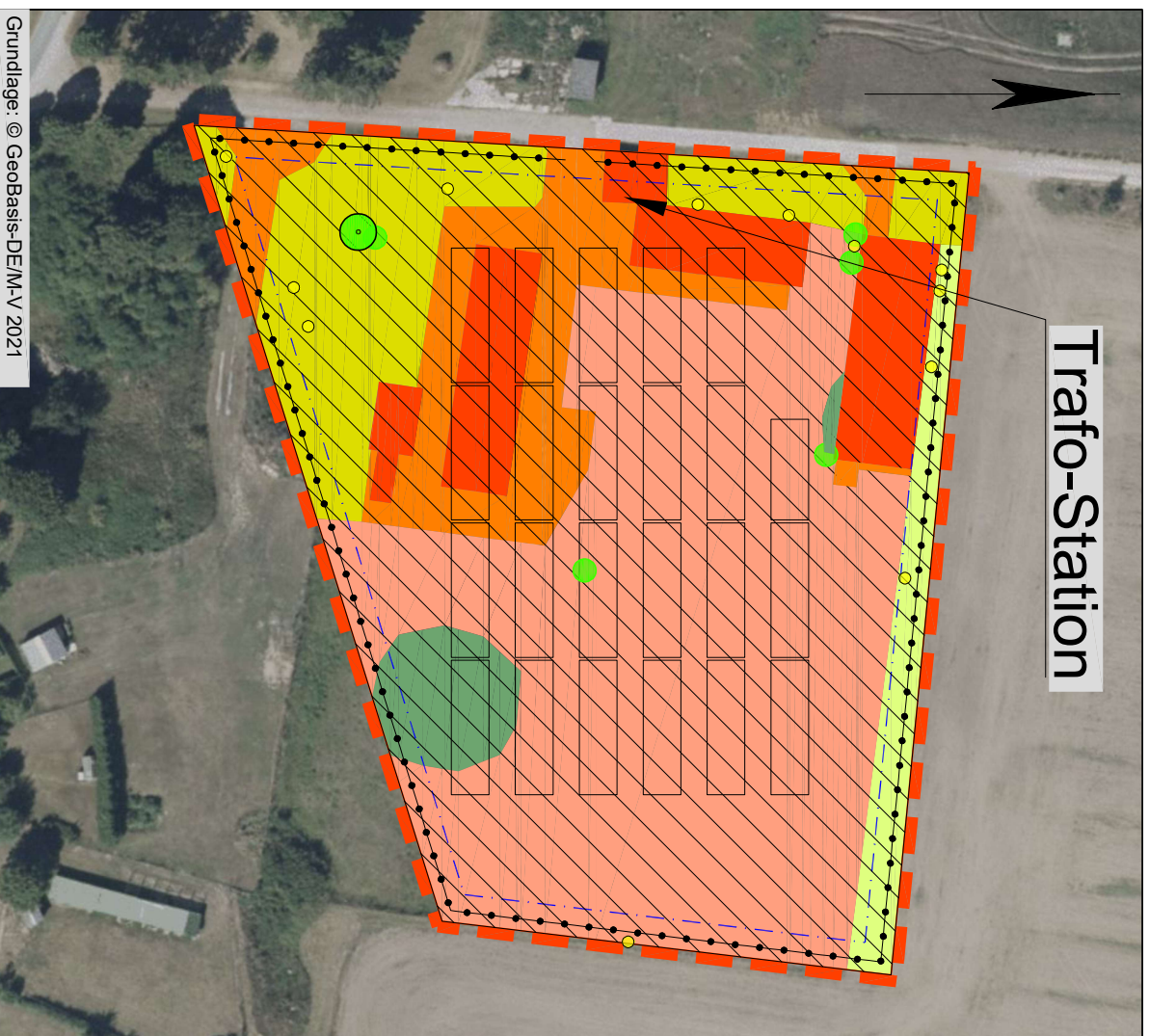


# Vorhabenbezogener B-Plan "Pritzenow Konversion Nord" Konfliktplan



Grundlage: © GeoBasis-DE/M-V 2021

KUNNHART FREIRAUMPLANUNG

GERICHTSSTRASSE 3

17033 NEUBRANDENBURG














TEL: 0395 4225110

Blatt – Nummer: 2

Datum: 20.10.2021

Maßstab: 1: 1.250

Bearbeiter: B. Stiebeck

- |   |   |
|---|---|
| <b>Legende</b>  |   |
|  | Vorhaben = Untersuchungsraum                                  |
| <b>Bestand</b>  |   |
|  | ODF Ländloch geprägtes Dorfgebiet                             |
|  | OVP Parkplatz, versiegelte Fläche                             |
|   | OBD Brachfläche der Dorfgebiete                               |
|    | ACS Sandacker   |
|    | RHU Ruderale Staudenflur                                      |
|    | PWX Siedlungsgehölz aus heimischen Baumarten (Zitter-Pappeln) |
|    | Strauch   |
|    | Baum ohne Schutzstatus < 30 cm Std                            |
|    | Baum nach § 18/19 NatSchAG geschützt                          |
| <b>Planung</b>  |   |
|    | Baufläche PVA-Module  |
|    | Baugrenze   |
|    | Umzäunung   |