
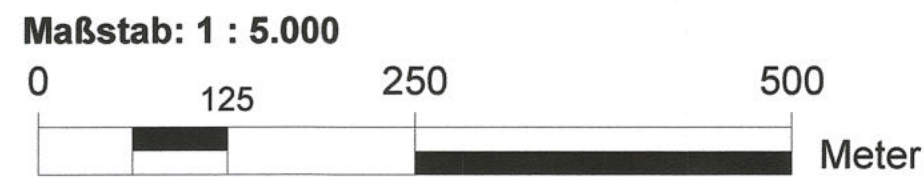
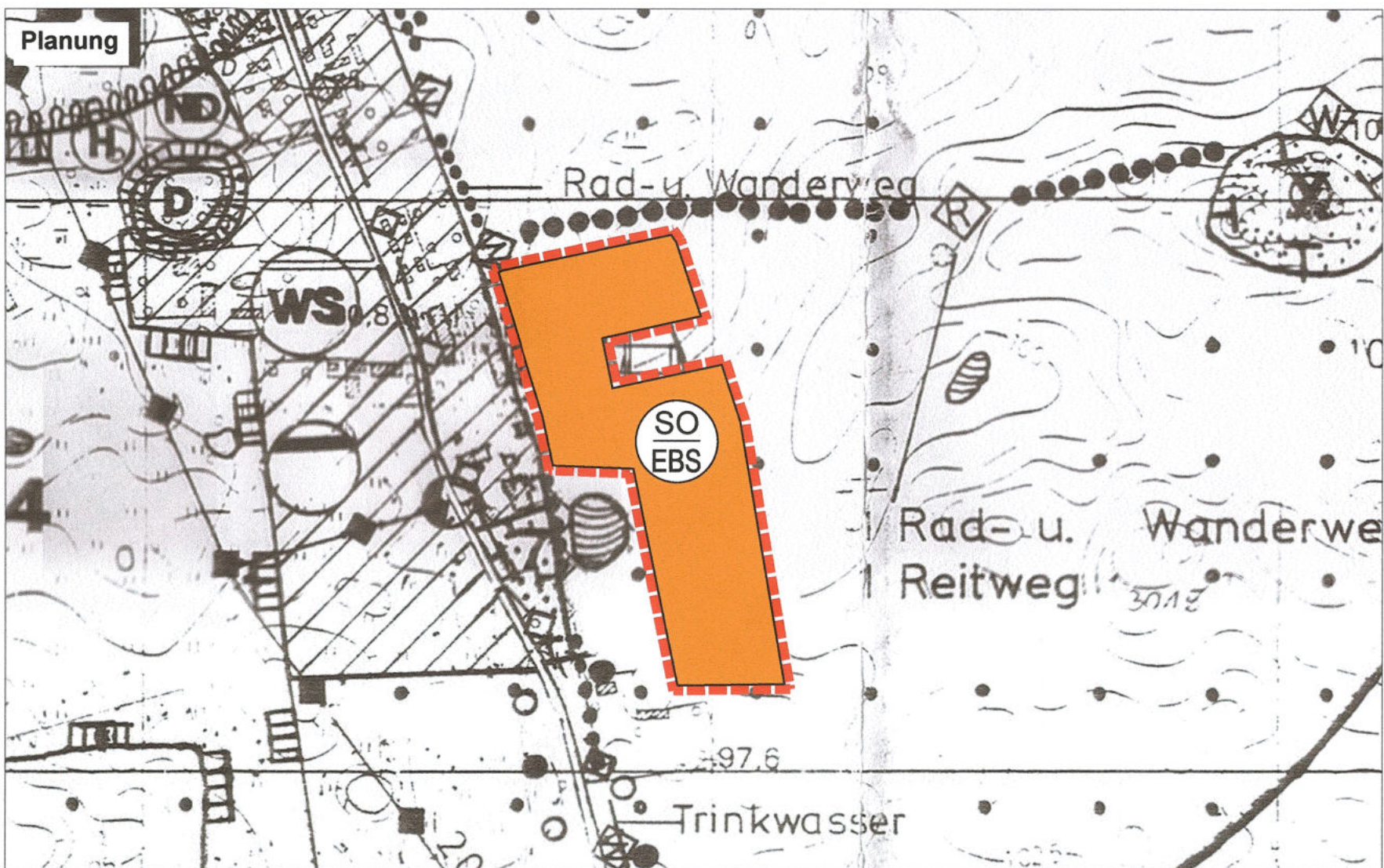
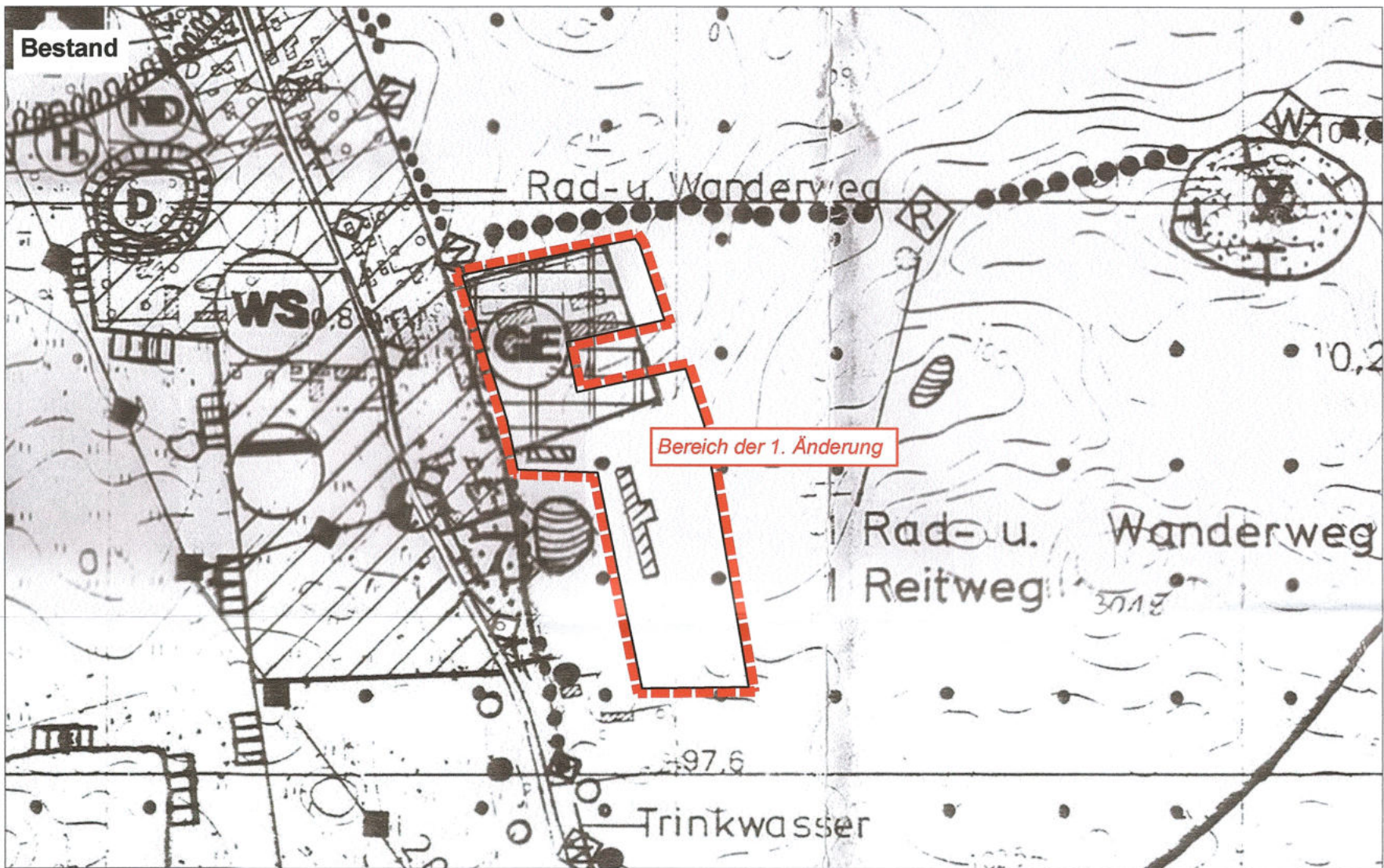


# 1. Änderung des Flächennutzungsplans der Gemeinde Altenhagen



## Planzeichenerklärung

### 1. Art der baulichen Nutzung

 Sonstiges Sondergebiet  
Zweckbestimmung: Energiegewinnung auf der Basis solarer Strahlungsenergie

§ 5 Abs. 2 Nr. 1 BauGB

§ 11 Abs. 1 BauNVO

### 2. Sonstige Planzeichen

 Grenze des Geltungsbereichs der 1. Änderung des Flächennutzungsplans

## Verfahrensvermerke

1. Aufgestellt aufgrund des Aufstellungsbeschlusses der Gemeindevertretung vom 13.09.2021. Die ortsübliche Bekanntmachung des Aufstellungsbeschlusses erfolgte im Amtlichen Bekanntmachungsblatt dem "Amtskurier" des Amtes Treptower Tollensewinkel am 12. November 2021.
2. Die für Raumordnung und Landesplanung zuständige Stelle ist gemäß § 17 des Gesetzes über die Raumordnung und Landesplanung des Landes M/V (LPIG) beteiligt worden.

Die Beteiligung der Öffentlichkeit nach § 3 Abs. 1 BauGB erfolgte in Form einer öffentlichen Auslegung vom 12.04.2021 bis zum 14.05.2021.

Die von der Planung berührten Behörden und sonstigen Träger öffentlicher Belange sind nach § 4 Abs. 1 BauGB mit Schreiben vom 19.04.2021 zur Abgabe einer Stellungnahme aufgefordert worden.

Die Gemeindevertretung hat am 13.09.2021 den Entwurf der 1. Änderung des Flächennutzungsplans mit Begründung beschlossen und zur Auslegung bestimmt.


Die von der Planung berührten Behörden und sonstigen Träger öffentlicher Belange sind nach § 4 Abs. 2 BauGB mit Schreiben vom 19.11.2021 zur Abgabe einer Stellungnahme aufgefordert worden.

Der Entwurf der 1. Änderung des Flächennutzungsplans mit Begründung sowie die wesentlichen, umweltbezogenen Stellungnahmen, hat in der Zeit vom 22.11.2021 bis 27.12.2021 während der Dienststunden im Amt Treptower Tollensewinkel, sowie auf der Homepage der Stadt Altentreptow nach § 3 Abs. 2 BauGB öffentlich ausgelegt. Die öffentliche Auslegung ist mit dem Hinweis, dass Bedenken und Anregungen während der Auslegungsfrist von jedermann vorgebracht werden können, am 12. November 2021 im Amtlichen Bekanntmachungsblatt dem "Amtskurier" des Amtes Treptower Tollensewinkel bekannt gemacht worden.

Gemeinde Altenhagen, den 19.09.2022



Der Bürgermeister



3. Die Gemeindevertretung hat die vorgebrachten Bedenken und Anregungen der Bürger sowie die Stellungnahmen der Träger öffentlicher Belange und Nachbargemeinden am 04.07.2022 geprüft. Das Ergebnis ist mitgeteilt worden.

Die 1. Änderung des Flächennutzungsplans wurde am 04.07.2022 von der Gemeindevertretung beschlossen. Die Begründung zur 1. Änderung des Flächennutzungsplans wurde mit Beschluss der Gemeindevertretung vom 04.07.2022 gebilligt.

Gemeinde Altenhagen, den 19.09.2022



Der Bürgermeister



4. Die höhere Verwaltungsbehörde hat die 1. Änderung des Flächennutzungsplans, Stand Juni 2022, am 23.11.2022 Az.: 4287/2022-502 genehmigt.

Gemeinde Altenhagen, den 10.01.2023



Der Bürgermeister



5. Die Genehmigung der 1. Änderung des Flächennutzungsplans, sowie die Stelle bei der der Plan auf Dauer während der Dienststunden von jedermann eingesehen werden kann und über den Inhalt Auskunft zu erhalten ist, sind am 06.01.2023... ortsüblich bekannt gemacht worden. In der Bekanntmachung ist auf die Geltendmachung und Verletzung von Verfahrens- und Formvorschriften und von Mängeln der Abwägung sowie auf die Rechtsfolgen (§§ 214, 215 BauGB) und Fälligkeit und Erlöschen von Entschädigungsansprüchen (§ 44 BauGB, § 5 Abs. 5 KV M-V) hingewiesen worden. Die 1. Änderung des Flächennutzungsplans wurde mit Ablauf des 06.01.2023 rechtswirksam.

Gemeinde Altenhagen, den 10.01.2023



Der Bürgermeister



## Plangrundlage

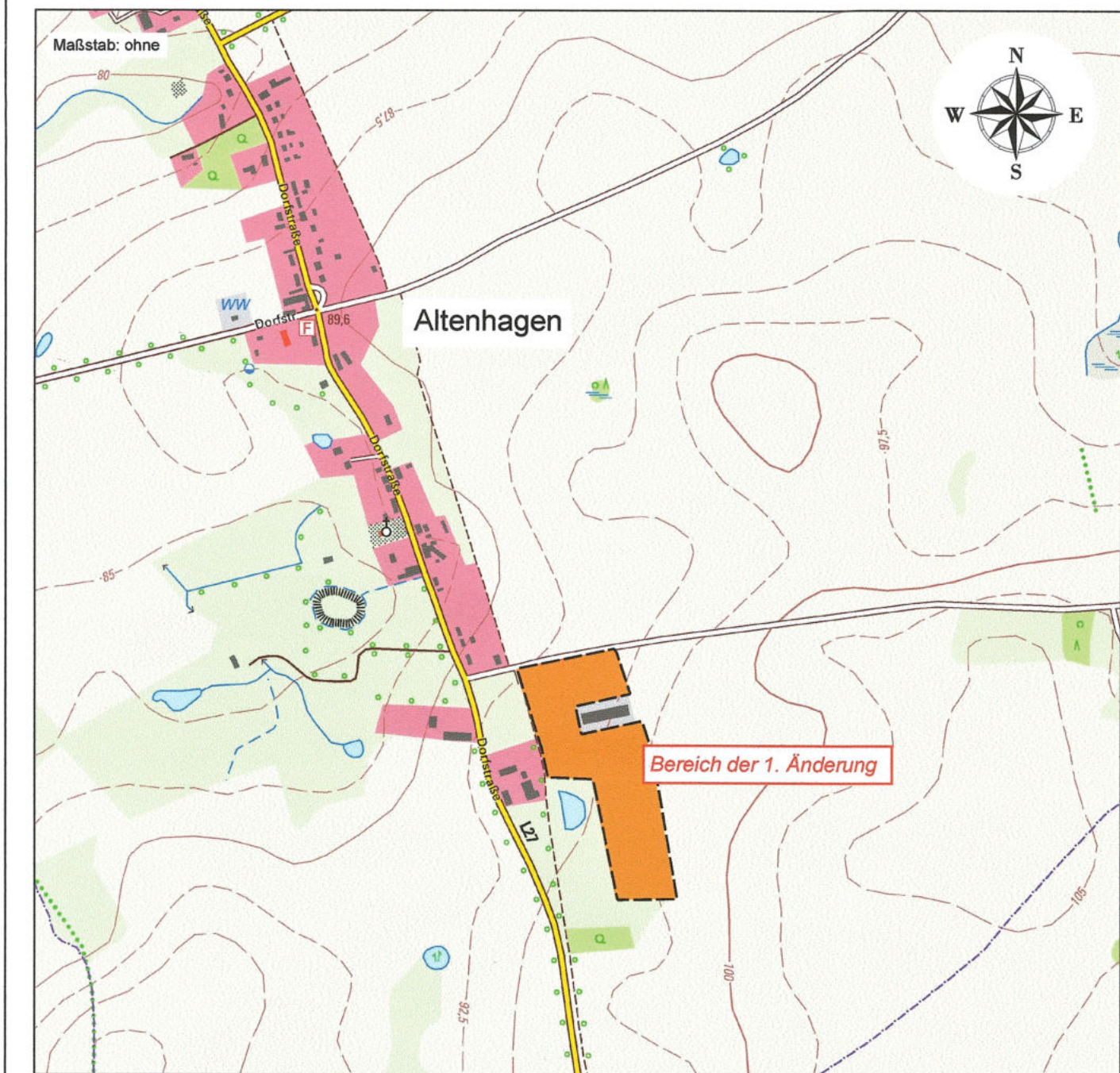
Als Grundlage für die Darstellung der Planzeichnung dient ein Ausschnitt des analogen Flächennutzungsplanes der Gemeinde Altenhagen in Kraft seit 01.04.1998.

## Rechtsgrundlagen

- **Baugesetzbuch (BauGB)** i. d. F. der Bekanntmachung vom 03. November 2017 (BGBl. I. S. 3634), zuletzt geändert durch Artikel 11 des Gesetzes vom 08. Oktober 2022 (BGBl. I S. 1726)
- **Baunutzungsverordnung (BauNVO)** i. d. F. der Bekanntmachung vom 21. November 2017 (BGBl. I S.3786), zuletzt geändert durch Artikel 2 des Gesetzes vom 14. Juni 2021 (BGBl. I S. 1802)
- **Planzeichenverordnung (PlanZV)** i. d. F. der Bekanntmachung vom 18. Dezember 1990 (BGBl. 1991 I S. 58), zuletzt geändert durch Artikel 3 des Gesetzes vom 14. Juni 2021 (BGBl. I S. 1802)
- **Kommunalverfassung für das Land Mecklenburg- Vorpommern (Kommunalverfassung-KV M-V)** i. d. F. der Bekanntmachung vom 13. Juli 2011 (GVOBl. M-V 2011, S.777), zuletzt geändert durch Artikel 1 des Gesetzes vom 23. Juli 2019 (GVOBl. MV S. 467)
- **Gesetz über Naturschutz und Landschaftspflege (Bundesnaturschutzgesetz - BNatSchG)** i. d. F. der Bekanntmachung vom 29. Juli 2009 (BGBl. I S. 2542), zuletzt geändert durch Artikel 1 des Gesetzes vom 20. Juli 2022 (BGBl. I S. 1362, 1436)
- **Gesetz des Landes Mecklenburg - Vorpommern zur Ausführung des Bundesnaturschutzgesetzes (Naturschutzausführungsgesetz - NatSchAG M-V)** i. d. F. der Bekanntmachung vom 23. Februar 2010 (GVOBl. M-V S.66), zuletzt geändert durch Artikel 3 des Gesetzes vom 5. Juli 2018 (GVOBl. M-V S. 221, 228)
- **Landesbauordnung Mecklenburg-Vorpommern (LBauO M-V)** i. d. F. der Bekanntmachung vom 15. Oktober 2015 (GVOBl. M-V 2015, S. 344), zuletzt geändert durch Gesetz vom 26. Juni 2021 (GVOBl. M-V S. 1033)
- **Hauptsatzung der Gemeinde Altenhagen** in der aktuellen Fassung

## Übersichtskarte

DTK 25 aus dem Digitalen Basis-Landschaftsmodell des Amtlichen Topographisch-Kartographischen Informationssystems (ATKIS-Basis-DLM), Landesvermessungsamt Mecklenburg-Vorpommern April 2021



## 1. Änderung des Flächennutzungsplans der Gemeinde Altenhagen

**BAUKONZEPT**  
architekten + ingenieure

BAUKONZEPT  
NEUBRANDENBURG GmbH  
Gerstenstraße 9  
17034 Neubrandenburg

Vorhabennummer: 31351

**Feststellung**

Juni 2022